




Municipalidad de Larroque
Honorable Concejo Deliberante



ORDENANZA Nº 014/2017 H.C.D.

VISTO:

La necesidad de incorporar tierras a Planta Urbana, y

CONSIDERANDO:

Que el municipio ha adquirido dos lotes, para construcción de viviendas y/o cualquier otro fin social, mediante Licitaciones Públicas Nº 6/2017 y Nº 10/2017.

POR TODO ELLO

**EL HONORABLE CONCEJO DELIBERANTE DE LA MUNICIPALIDAD DE LARROQUE SANCIONA
CON FUERZA DE**


ORDENANZA


Artículo 1º: Incorporase a Planta Urbana los siguientes lotes, a saber:

- 1- Desglose de la parcela ubicada en Provincia de Entre Ríos, Departamento Gualeguaychú, Distrito Pehuajó al sur, Ejido de Larroque, Zona de Quintas, Matrícula 128.442, Partida 141.184, de acuerdo al croquis de subdivisión presentado por el Agrimensor Fabio A. Marchesini, con una superficie total de 20.000m².
- 2- Desglose de la parcela ubicada en Provincia de Entre Ríos, Departamento Gualeguaychú, Distrito Pehuajó al sur, Ejido de Larroque, Zona de Quintas, Matrícula 130.648, Partida 101.823, de acuerdo al croquis presentado por el Agrimensor Alfredo M. Bertora, con una superficie total de 40.000m².
- 3- Desglose de la parcela ubicada en Provincia de Entre Ríos, Departamento Gualeguaychú, Distrito Pehuajó al sur, Ejido de Larroque, Zona de Quintas, Matrícula 128.442, Partida 141.184, de acuerdo al croquis de subdivisión presentado por el Agrimensor Fabio A. Marchesini, 4.714m².


Artículo 2º: Continúese el trazado de la Calle Leandro N. Alem hasta el final de los lotes incorporados a Planta Urbana.

Artículo 3º: Comuníquese, regístrese, Publíquese, archívese, etc.


NORMA MARIA MARCHESINI
Secretaria HCD
Municipalidad de Larroque



SALA DE SESIONES, 21 de diciembre de 2017.


ARIEL HUMBERTO FIOROTTO
Presidente HCD
Municipalidad de Larroque